



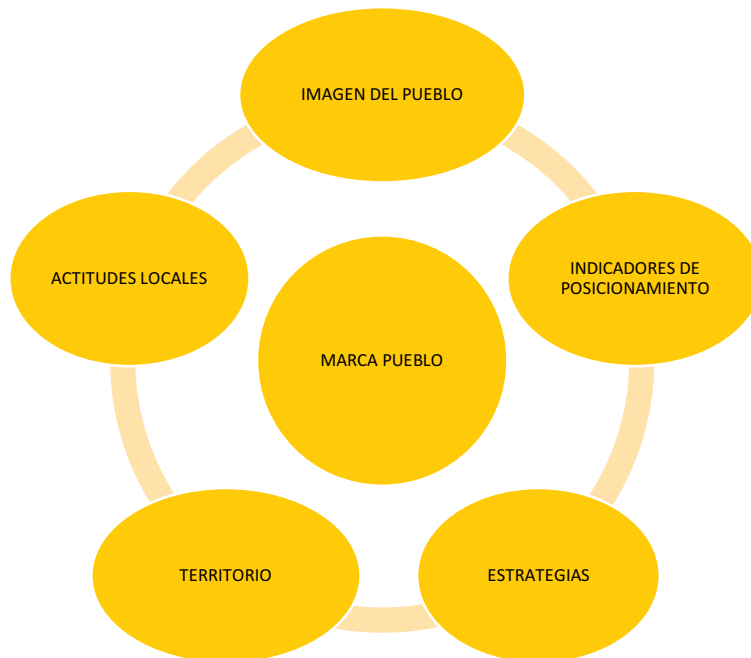
1 INTRODUCCIÓN

Marca Pueblo es una estrategia para capitalizar la reputación de un determinado municipio en mercados nacionales o internacionales. Se puede confundir con una campaña de promoción turística, pero Marca Pueblo va más allá (Anexo I), pues es una puesta en valor de lo que ofrece un municipio a visitantes e inversionistas (Gráfico 1) dando a conocer lo propio.

Gracias a la creación de la correspondiente Marca Pueblo se pretende diferenciar al municipio pertinente y suministrarle una imagen única. La marca es una pieza fundamental de comunicación y puesta en valor que sirve como una guía que ayudará a comprender los objetivos que se tienen en el propio entorno a todos los niveles. Va más allá de un mero logo o denominación. No es un utensilio que se va a utilizar únicamente a modo publicitario, sino que se trata de un punto diferenciador que determinará todas las experiencias vividas en la zona. Así conseguirá tanto captar nuevos posibles inversores, como el mantener los existentes, mientras que generará riqueza cultural poniendo en valor el factor personal que normalmente se deja de lado.

Busca responder a las preguntas de “¿quién soy?” y “¿por qué existo?” consiguiendo una respuesta certera y clara. Ella mostrará una relación directa entre locales y externos que influirá de manera bidireccional generando una identificación única como pertenecientes a la zona.

GRÁFICO 1. MODELO DE PROYECCIÓN

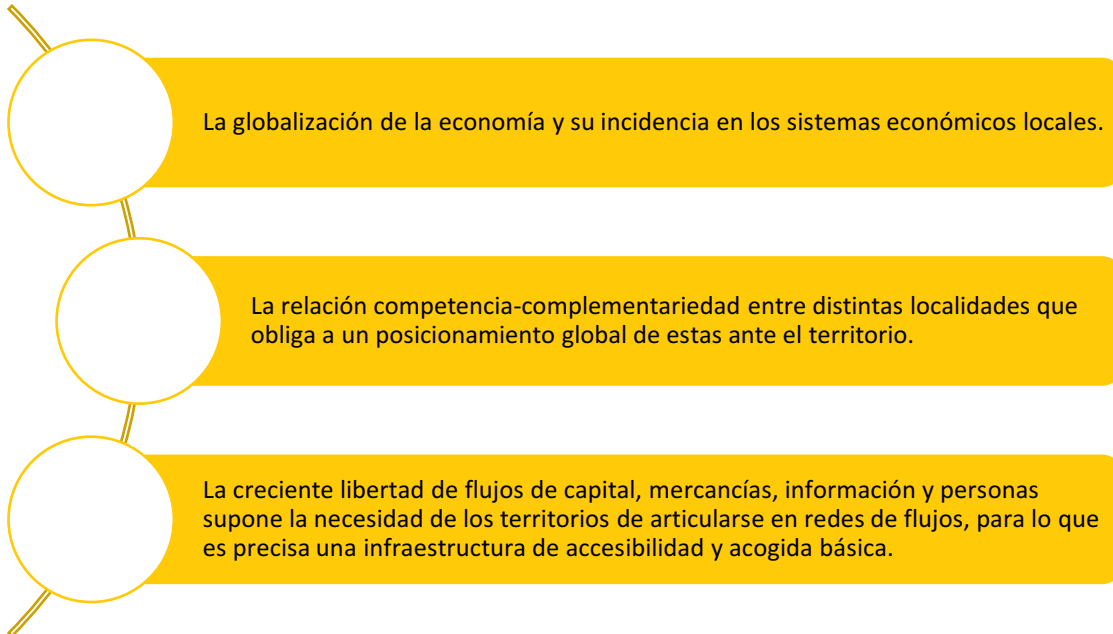


Fuente: Elaboración propia.



1.1 JUSTIFICACIÓN

La actual transformación territorial exige que las acciones realizadas por los gobiernos se centren en tres aspectos:



Los municipios de un territorio son las bases para convertirse en los nudos de esos flujos y es necesario que todos definan sus estrategias para atraer lo relacionado con la inversión, la residencia, el ocio y el mercado laboral. Siendo conscientes de ello, el posicionamiento estratégico municipal debe contar con la participación y cooperación máxima de todos los agentes sociales, incluidos los públicos y los privados.

El municipio rural es una organización en el que la imagen que se dé junto al valor de la denominación va a prestar especial importancia puesto que la evaluación de la calidad se produce una vez consumida la situación concreta y, porque existen elementos en ellos que son tangibles y evaluables que influyen en esa imagen.

Debido a la importancia de esta imagen, surge Marca Pueblo Fondón, que debe ser entendida como algo más que un logo o denominación. Se busca encontrar una imagen única del municipio azotado por los problemas característicos de los pueblos rurales:

- Escasa diversificación productiva.
- Elevados índices de envejecimiento y dependencia de la población.



- Emigración de la población joven y pérdida de población en edad activa (por la falta de oportunidades de empleo efectivo).
- Importante descenso del índice de natalidad, por la presencia de poca población en edad de reproducción.
- Dificultades para el reemplazo generacional.

Gracias a un estudio en profundidad del municipio a todos los sectores se pretende extraer una marca innovadora que va a servir para diferenciarse y ser únicos en el panorama nacional.

1.2 OBJETIVOS

El análisis municipal y las ideas propuestas buscan:

- Promover las bondades de los municipios, partiendo de una única suma de metodologías no aplicadas juntas con anterioridad.
- Ver la forma en que los agentes económicos y sociales contribuyen a la innovación en los sectores económicos de los municipios estudiados.
- Analizar como las TICs repercuten en el bienestar de los ciudadanos de una villa.
- Conocer los elementos que diferencien a los municipios por medio de la Marca Pueblo y de esa forma involucrar a la población y a los distintos sectores económicos.
- Evaluar la capacidad de los territorios de distribuir a la población los frutos del desarrollo local sostenible a través de la provisión de bienes y servicios públicos.
- Fomentar proyectos colaborativos entre municipios rurales de pequeño tamaño.
- Analizar la percepción de esa villa por parte de la sociedad almeriense.



2 CONTEXTO MUNICIPAL

FRANCISCO JAVIER GARCÍA CORRAL, JAIME DE PABLO VALENCIANO, JOSÉ ANTONIO
CORDERO GARCÍA Y JUAN URIBE TORIL

Fondón es un municipio andaluz de la provincia de Almería localizado en la comarca de la Alpujarra Almeriense (Tabla 1) con una extensión superficial de 92 km². Su término municipal está entre Sierra Nevada y Sierra de Gádor, perteneciendo al Parque Natural de Sierra Nevada, a una distancia aproximada de 63 Km de la capital provincial. El municipio se encuentra limitado con Abrucena, Almócita, Beires, Berja, Dalías y Laujar de Andarax, estando su núcleo urbano localizado en las coordenadas 36° 59' N, 2° 51' O, y a 850 metros de altitud sobre el nivel del mar.

TABLA 1. COMARCA DE LA ALPUJARRA ALMERIENSE

Municipio	Población (2020)	Extensión superficial (Km2)	Densidad de población	Distancia a la capital (Km)
Alboloduy	609	70	8,73	34
Alcolea	844	67	12,1	68
Alhabia	677	16	42,3	27
Alhama de Almería	3691	26	140,5	25
Alicún	201	6	33,5	31
Almócita	176	30	5,71	54
Alsodux	125	20	6,25	21
Bayarcal	312	37	8,43	76
Beires	120	39	3,08	55
Bentarique	240	11	21,16	32
Canjáyar	1189	67	17,77	43
Fondón	994	92	10,13	63
Huécija	486	19	25,55	31
Íllar	405	19	16,68	34
Instinción	448	33	13,03	37
Laujar de Andarax	1527	92	16,66	69
Ohanes	558	32	17,22	52
Padules	414	27	19,37	52
Paterna del Río	365	45	8,03	71
Rágol	303	27	11,41	36
Santa Cruz de Marchena	199	27	10,7	31

Fuente: Instituto de Estadística de Andalucía – Elaboración propia.

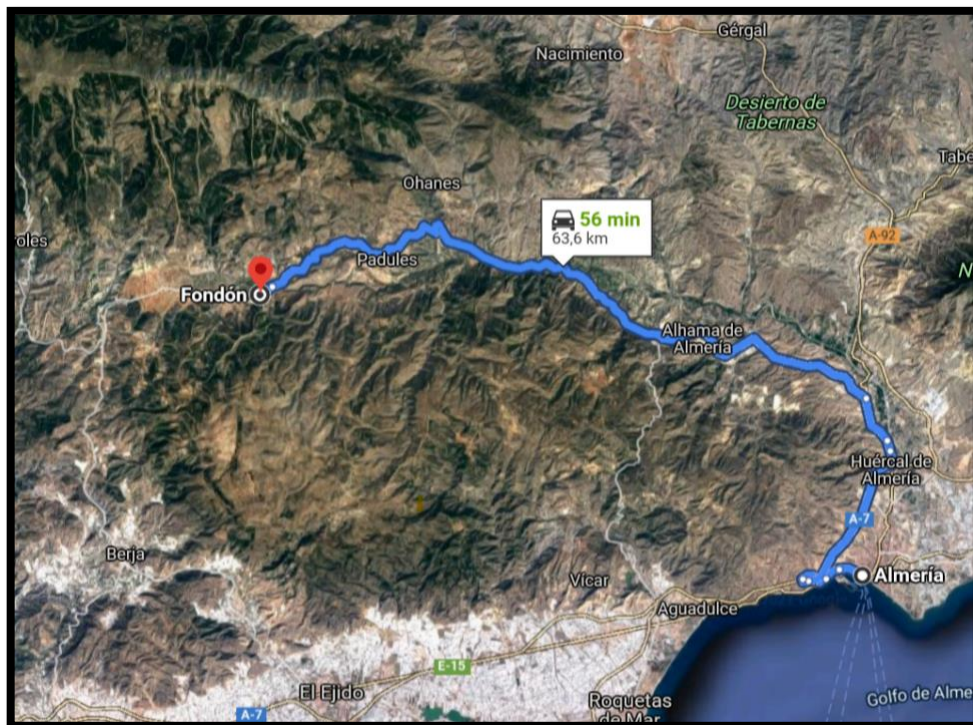


Como una breve introducción, el pueblo es conocido por la minería de plomo y hierro, así como por la agricultura de viñas y olivos. Esto no quiere decir que sean los únicos puesto que también se cultivan diversos frutales, pasando actualmente a estar centrado en un legado relacionado con el vino. Como principal exponente tiene la marca “Tetas de la Sacristana” y multitud de sus bodegas son reconocidas nacionalmente gracias a la tradición de los vinos.

En el año 2020 la población de Fondón era de 994 habitantes, siendo 509 hombres y 485 mujeres, con una edad media de 49,09 años. Estos datos sitúan al municipio como uno de los envejecidos de la provincia pero sin estar extremadamente agravado: el porcentaje de la población menor a 20 años es del 13,3%, aunque el de las personas mayores de 65 años es del 25,2%, no estando muy lejano a la media almeriense del 21,7%.

Es un municipio especialmente interesante puesto que Fondón como tal se encuentra constituido por las localidades de Fondón, Benecid y Fuente Victoria. De ellas, esta última está constituida como entidad de ámbito territorial inferior al municipio, o también conocida como ELA.

MAPA 1. DISTANCIA ENTRE LA CAPITAL Y FONDÓN*



* Distancia tomando en cuenta un punto central de cada eje. La distancia aproximada es de 64 km.

Fuente: Elaboración propia.



2.1 HISTORIA

En la región de la Alpujarra se encuentran los tres núcleos que conforman el municipio: Benecid, Fondón y Fuente Victoria. Aunque estos comparten una visión común de su identidad, conservan sus tradiciones y particularidades, siendo reconocidos como uno de los municipios más afectados por las repercusiones de las conquistas cristianas que culminaron con los Reyes Católicos. Destaca en Fuente Victoria una arquitectura de mayor influencia castellana en comparación con las demás localidades. Por su parte, Fondón sobresale por su notable patrimonio monumental, en el que destacan su iglesia y un conjunto de viviendas señoriales, reflejando un estilo que fusiona elementos moriscos y cristianos.

En 1568, la profunda islamización del Llano evidenciaba una marcada demografía musulmana: Fuente Victoria contaba con 100 vecinos moriscos y solo cuatro cristianos, mientras que Fondón albergaba 143 moriscos frente a siete cristianos, y en Benecid residían 60 vecinos moriscos. Estos asentamientos consolidados desde la Edad Media desarrollaron la cría de gusanos de seda, actividad que alcanzó renombre por la alta calidad de sus sedas obtenidas de los morales del valle.

Ese mismo año con el estallido de la sublevación morisca y la posterior expulsión de los moriscos del Reino de Granada se inició un proceso de repoblación en Fondón. Nuevos pobladores provenientes de diversas regiones de España se asentaron en el municipio. En este contexto, en el cortijo de la "Encina de las Paces" se celebraron las negociaciones de paz lideradas por Don Juan de Austria, hermano de Felipe II, y los emisarios de Aben Aboó. A pesar de las estrictas restricciones impuestas y la prohibición de sus tradiciones, los monfíes, representantes de la última resistencia musulmana en la región, se negaron a abandonar el territorio.

Hacia finales de 1572, Fondón fue completamente repoblado bajo la dirección del Alcalde Mayor, don Alonso de Frías, mayormente con habitantes procedentes de Salamanca y Valdepeñas de Jaén. Durante el siglo XVII y siglos posteriores se conservaron las estructuras agrarias moriscas así como los sistemas de regadío y las acequias. Hoy en día, el proceso de castellanización es evidente en su traza urbana con la expansión de la calle Real morisca que culmina en una Plaza Mayor introducida por la población neorepobladora y delimitada por un conjunto monumental de edificios destacados como viviendas importantes, la fuente principal, la placeta de las Ánimas y la Casa de los Moral.

En Fuente Victoria, la influencia del modelo castellano es aún más marcada con edificaciones significativas situadas en el límite del núcleo morisco, desde donde se aprecian vistas hacia el río y la vega. Entre estos edificios destacan el pósito, la Casa Grande de los Palomar y la iglesia, símbolos de la nueva civilización que dinamiza el espacio entre el río Andarax y el núcleo poblacional.



En Benecid, el legado de los templos del siglo XVI, como su iglesia, da origen a la Plaza Baja y la Plaza Alta en lo que fuera un enclave morisco.

La población creció hacia el sur en el siglo XIX expandiéndose a ambos lados del camino hacia las minas de la Sierra de Gádor y las fundiciones reales. Con la explotación de la uva en Ohanes, el núcleo se consolidó como un pueblo-calle a lo largo del antiguo Camino Real, ahora carretera comarcal y el Camino de Sierra de Gádor.

Este municipio como se puede entrever ha sido por tanto escenario de acontecimientos históricos importantes para toda la comarca, como el refugio del último rey de Granada, Boabdil el Chico, antes de su exilio, y el establecimiento de una plaza fuerte de Don Juan de Austria tras la rebelión morisca. Durante el reinado de Alfonso XIII, la población solicitó un cambio de nombre debido a la connotación negativa de su gentilicio (“presidarios”), adoptando el nombre de Fuente Victoria en honor a la reina Victoria.

2.2 SÍMBOLOS

2.2.1 ESCUDO



Descripción: Escudo cortado: 1 de Plata, una Encina al natural; 2 Partido: a) de gules, tres llaves de plata puestas dos y una; b) de Ondas de plata y azul. Va timbrado con la corona real española.

Significado de las figuras del escudo: La “encina de las paces”, lugar en el que según la tradición, se concertaron las paces con los moriscos rebeldes de las Alpujarras. Los tres cuarteles aluden a los tres núcleos de población que componen la localidad: las llaves representarían a Benecid y las ondas de plata a Fuente Victoria.



2.2.2 BANDERA

Descripción: Lienzo rectangular de color blanco, con proporción doble de largo que de ancho y centrado en el mismo el escudo municipal.



2.3 POBLACIÓN

El número de habitantes de Fondón y de los municipios con los que limita cuenta actualmente con un pronunciado descenso salvo en los más litorales (ver Tabla 2). El municipio que mayor densidad de habitantes tiene es Berja con 15.154 habitantes, seguido de Dalías con 4.006. Por otro lado, la población de Fondón es de 990 habitantes que la sitúa por debajo los mencionados anteriormente, aunque está por encima de Beires o Almócita, municipios con mayor distancia vía carretera con el resto de los núcleos provinciales litorales cercanos.

Si observamos los datos de Fondón se aprecia con claridad cual ha sido su evolución a lo largo del tiempo, partiendo de una cifra de 984 habitantes. Dicha población fue aumentando considerablemente hasta el año 1860 en el que se alcanzó la cifra de 3.360 habitantes, tras la que comenzó el periodo de decrecimiento progresivo. Entre las décadas de 1860 y 1950 se mantuvo la población por encima de los 2.000 habitantes, tras el cual, llegado el periodo de guerras, fue disminuyendo abruptamente hasta alcanzar los datos actuales.

TABLA 2. DENSIDAD POBLACIÓN

Municipio	1787	1842	1860	1877	1887	1897	1900	1910	1920	1930	1940	1950	1960	1970	1981	1991	2001	2011
Abrucena	845	1.268	2.050	1.964	1.945	2.259	2.341	1.854	2.322	2.532	2.703	2.490	2.294	1.835	1.649	1.432	1.418	1.352
Almócita	448	706	836	632	651	657	619	634	541	557	488	434	429	351	248	182	166	190
Beires	461	654	989	664	805	686	722	715	946	796	634	544	509	299	207	151	137	114
Berja	5.009	8.709	16.217	15.749	13.493	12.046	13.228	12.483	11.256	11.414	12.644	11.133	13.522	11.605	11.169	12.054	13.312	15.154
Dalías	5.855	9.000	10.694	9.534	6.294	6.360	7.183	2.848	2.625	11.039	11.976	11.484	14.447	21.304	3.299	3.511	3.625	4.006
Fondón	984	1.951	3.360	2.610	2.479	2.417	2.615	2.848	2.625	2.517	2.540	2.174	1.970	1.577	1.124	906	951	990
Laujar de Andarax	4.118	3.454	4.941	3.814	3.525	3.007	3.047	3.228	3.281	3.562	4.060	4.014	3.295	2.369	1.935	1.841	1.836	1.735

Fuente: Instituto de Estadística de Andalucía – Elaboración propia.



2.3.1 EVOLUCIÓN Y ESTRUCTURA DEMOGRÁFICA

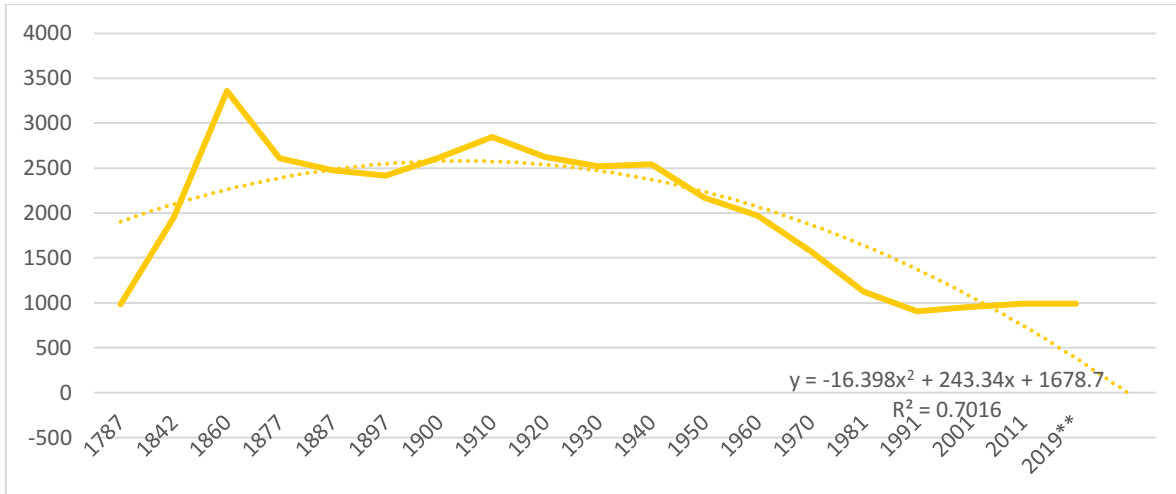
Si examinamos el cambio en el número de residentes en España en el transcurso del siglo XXI, el ejemplo de la provincia de Almería resalta como la segunda con el mayor incremento relativo en el país. Además, se destaca como la provincia con uno de los mayores aumentos anuales en términos de crecimiento natural, solo superada por Ceuta y Melilla en términos de estadísticas positivas. Con una tasa positiva de 3 por cada mil habitantes y un índice de reemplazo generacional de 1,08, Almería emerge como una de las provincias españolas más vibrantes y dinámicas demográficamente. No obstante, esto no implica que todos sus municipios sigan el mismo patrón, ya que 12 municipios concentran aproximadamente el 77% de la población total de la provincia. Los 91 municipios restantes, incluido Fondón, tienen menos de 10.000 habitantes.

A lo largo del tiempo, la tendencia poblacional de Fondón ha experimentado un ciclo constante de crecimiento y declive, finalmente alcanzando una fase de estabilización. En el año 1860, el municipio tenía 984 habitantes, una cifra que se mantiene casi inalterada en la actualidad (véase Gráficos 2, 3 y 4). Es evidente que se observa un período de estabilidad y crecimiento a finales del siglo XIX y principios del siglo XX, seguido por una fase de disminución poblacional en la que más de la mitad de la población se perdió hasta el presente.

Si observamos los Gráficos 3 y 4 en detalle, es evidente que tanto la población femenina como la masculina han experimentado patrones de crecimiento, estabilidad y declive bastante similares, diferenciándose principalmente en que el número de mujeres ha sido ligeramente mayor que el de hombres.

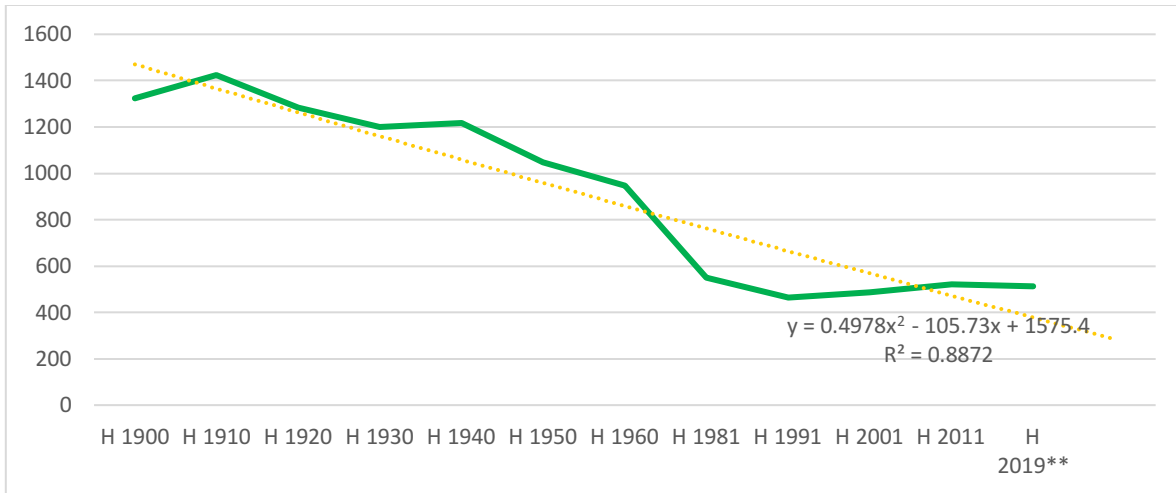


GRÁFICO 2. TENDENCIA DE LA POBLACIÓN FONDONERA



Fuente: Instituto de Estadística de Andalucía – Elaboración propia.

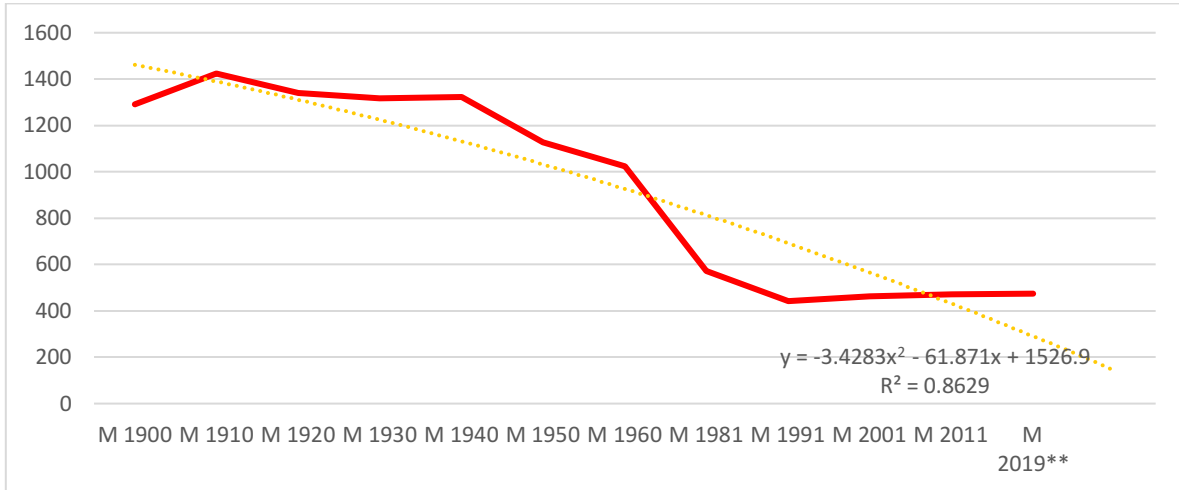
GRÁFICO 3. TENDENCIA DE LA POBLACIÓN MASCULINA FONDONERA



Fuente: Instituto de Estadística de Andalucía – Elaboración propia.



GRÁFICO 4. TENDENCIA DE LA POBLACIÓN FEMENINA FONDONERA

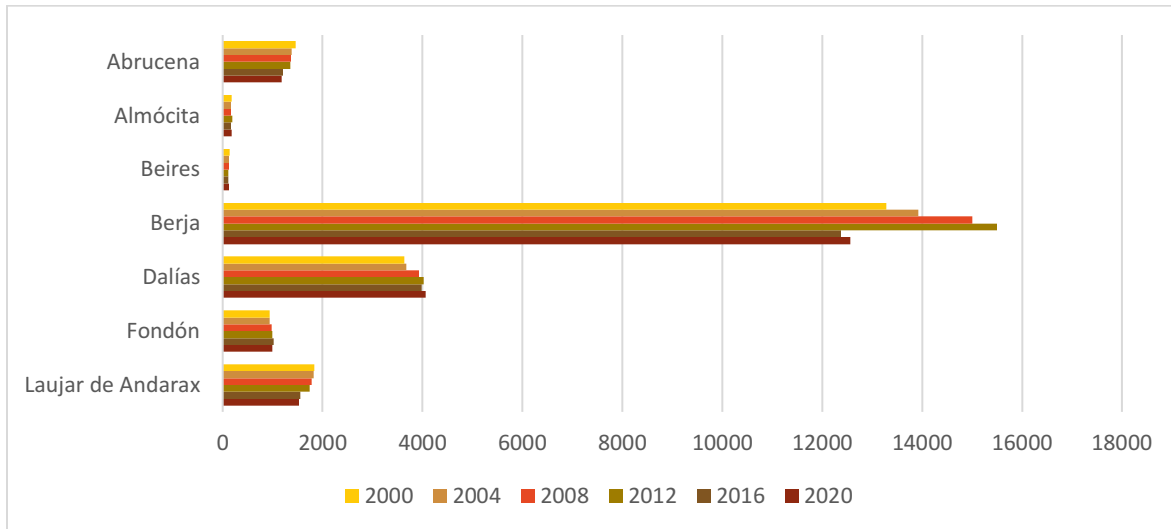


Fuente: Instituto de Estadística de Andalucía – Elaboración propia.

El análisis del Gráfico 5 nos permite comprobar cuáles son los municipios con una mayor cantidad de habitantes. Entre ellos, despuntan el caso de Berja y Dalías, cuya población es superior al área debido especialmente a su localización y a su mayor peso económico, viendo como el resto se han mantenido siempre por debajo de los 2.000 habitantes. Cabe destacar que se aprecia el impacto provocado por la crisis de 2008, ya que comenzaron a cambiar las estadísticas dependiendo del lugar y las posibilidades laborales.



GRÁFICO 5. EVOLUCIÓN DE LA POBLACIÓN DURANTE LOS ÚLTIMOS 20 AÑOS



Fuente: Instituto de Estadística de Andalucía – Elaboración propia.

Siguiendo la gráfica, Beires y Almócita son los municipios que tienen menos población, aunque no ha variado mucho en estos últimos años. Laujar de Andarax se situaría como uno de los que ha sufrido una mayor pérdida de manera proporcional, alrededor de 180 habitantes. Abrucena por su parte ha ido disminuyendo de forma progresiva. Todo esto nos deja ver un crecimiento negativo generalizado en el área, ya que el número de habitantes ha disminuido en mayor o menor medida. Por otra parte, no todos los resultados son negativos, pues se puede observar un breve crecimiento en Dalías y Fondón.

Esta vez teniendo de referencia los datos que nos muestra la Tabla 3 con cifras más actuales, se observa el breve decrecimiento de los habitantes españoles junto a un ascenso de los extranjeros, manteniendo ese equilibrio-crecimiento. En ese lustro, se exceptuaría especialmente Beires con cifras de españoles idénticas y muy parecidas en extranjeros, y Berja, cuyo descenso es muy pronunciado en ambos lados. Centrándonos ya en Fondón, la población ha ido disminuyendo de manera paulatina a nivel de españoles, dejando a la población extranjera como la base repobladora que ha casi duplicado su número. Esta última variable es importante ya que pasa a ser un pilar central para mejorar su índice regeneracional.



TABLA 3. POBLACIÓN ESPAÑOLES Y EXTRANJEROS

	Española						Extranjera					
	2020	2019	2018	2017	2016	2015	2020	2019	2018	2017	2016	2015
Abrucena	1.085	1.198	1.103	1.124	1.141	1.207	98	84	47	46	67	72
Almócita	161	159	166	166	163	163	15	10	10	8	9	10
Beires	119	109	117	110	114	119	1	1	0	0	0	0
Berja	10.908	10.883	10.909	10.941	10.964	13.176	1.655	1.532	1.472	1.390	1.416	1.998
Dalías	3.768	3.751	3.771	3.745	3.737	3.769	298	255	260	241	241	210
Fondón	953	954	946	970	989	993	41	35	29	32	28	27
Laujar de Andarax	1.482	1.495	1.506	1.510	1.532	1.551	45	41	32	23	19	23

Fuente: Instituto de Estadística de Andalucía – Elaboración propia.

Respecto a la estadística con datos de distribución de la población por rangos de 15 años (Tabla 4), diferenciando entre hombres y mujeres sin tener en cuenta la nacionalidad, hay un mayor número de hombres que de mujeres de manera generalizada en la zona (de 10.638 a 10.415), pero también son la población con una menor esperanza de vida. Por tanto, se ve como la población femenina en todos los casos es superior al número de varones en la población de 65 años o más. Eso sí, se debe remarcar el caso de Beires, Dalías y Fondón, en los que también es superior el número femenino de 0 a 14 años de edad.

TABLA 4. DISTRIBUCION DE LA POBLACION TRAMOS DE 15 AÑOS

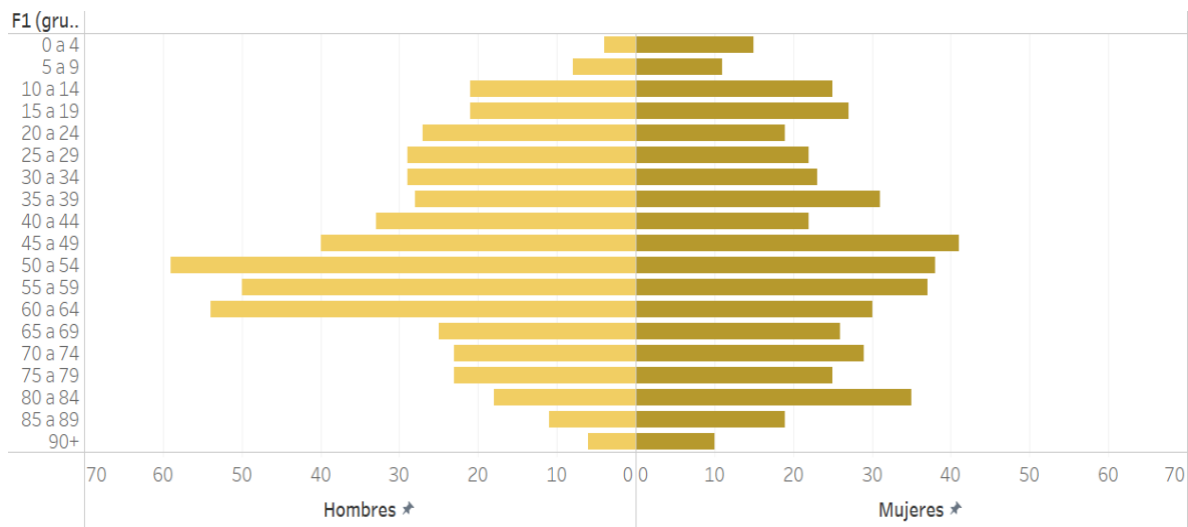
	Hombres					Mujeres				
	0 a 14	15 a 29	30 a 44	45 a 64	65 y más	0 a 14 años	15 a 29	30 a 44	45 a 64	65 y más
Abrucena	56	91	123	205	155	38	82	93	164	176
Almócita	5	11	19	48	11	4	10	14	27	27
Beires	2	5	7	15	15	28	4	6	3	50
Berja	1.094	1.234	1.525	1.736	807	988	1.056	1.349	1.706	1.067
Dalías	299	344	465	569	337	305	342	422	536	447
Fondón	33	77	90	149	160	51	68	76	116	174
Laujar de Andarax	107	117	163	236	328	102	169	162	219	334

Fuente: Instituto de Estadística de Andalucía – Elaboración propia.



En relación con la pirámide poblacional, el grosso de ella se encuentra principalmente tanto en hombres como en mujeres de entre los 45 a los 64 años, siendo los mayores de 15 y hasta los 29 los que tienen generalmente un número más bajo. Esto se encuentra muy parejo y por ello se puede decir que la mayor parte de los municipios tienen una población mayor de 45 años de manera proporcional, dejando esas altas edades medias.

GRÁFICO 6. DISTRIBUCIÓN DE LA POBLACIÓN 15 AÑOS



Fuente: INE – Elaboración propia.

Más en detalle, esta pirámide (Gráfico 6) vendría a exponer que:

- El 66,40% de la población de Fondón estaría en edad para trabajar.
- Del total de habitantes, un 52,11% es la población que supera los 50 años, mostrándose casi como la edad media.
- Cuenta con un 25,15% en edad de jubilación o a punto de jubilarse.
- De ese total de 994 habitantes, la población más joven menor a 15 años solamente representa un total del 8,45%.
- Por el contrario, un poco más de cuarto de población (26,96%) se encuentra registrada entre los 50 y los 65 años.

Partiendo con estas referencias, cabe mencionar que el crecimiento natural de la población municipal es negativo, teniendo 7 defunciones más que nacimientos. Esa tendencia negativa se ha mantenido durante los últimos 20 años con 2 excepciones, 2000 y 2016, en los que la diferencia



fue únicamente de 1. Por tanto y sin invertir esta evolución, las pirámides poblacionales van a seguir un esquema similar a las anteriores con el grosso concentrado en la mitad céntrica inferior, aumentando paulatinamente.

Respecto a la edad media, Fondón se encuentra centrado con unos datos de 49,09 años (Tabla 5), de los que en mujeres es de 49,42 y en hombres de 48,76. En resto de municipios sucede esta misma situación, donde la media es mayor en mujeres con una mayor esperanza de vida. Por otro lado, la edad media española independientemente del género es de 49,21 mientras que la media extranjera es menor con 46,18. Estos datos muestran que la población activa más joven parece encontrarse en extranjeros, situación que favorece a los demás municipios especialmente con resultados hasta 10 puntos menor.

TABLA 5. EDAD MEDIA POR SEXO Y EDAD MEDIA POR NACIONALIDAD

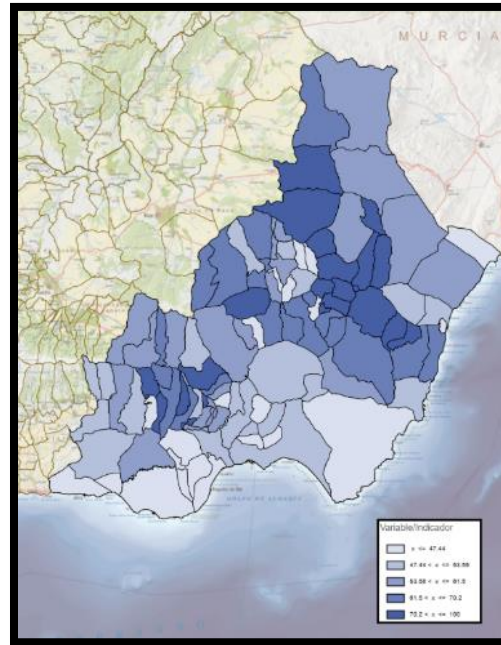
Municipio	Hombres	Mujeres	Ambos sexos	Española	Extranjera
Abrucena	47,88	51,40	49,53	50,90	34,32
Almócita	48,35	54,32	51,13	52,38	37,76
Beires	58,25	60,02	59,18	59,29	45,5
Berja	38,97	41,75	40,33	41,40	33,31
Dalías	41,77	43,94	42,86	43,73	31,87
Fondón	48,76	49,42	49,09	49,21	46,18
Laujar de Andarax	44,63	48,38	46,51	46,75	38,54

Fuente: Instituto de Estadística de Andalucía – Elaboración propia.

Para finalizar, se ve como las tasas de dependencia son elevadas a nivel provincial (Mapa 2). En estos municipios mencionados, estaría como más alta la villa de Beires, con un índice de dependencia global de 100. El resto presentan cifras de 60,57 (Laujar de Andarax), 57,73 (Abrucena), 48,48 (Berja), 54,37 (Dalías), 52,92 (Fondón) y 36,43 (Almócita). En Fondón, esta tasa de dependencia se subdivide entre el índice de jóvenes que presentan unos datos de 14,46 y la población de mayores con 38,46. Si tenemos como referencia de partida el Gráfico 6, se puede relacionar directamente los datos de la distribución por edad con estos índices, dejando patente el alto índice de envejecimiento (265).



MAPA 2. INDICE DE DEPENDENCIA GLOBAL PROVINCIAL



Fuente. Visor cartográfico Junta de Andalucía. Instituto de Estadística y Cartografía de Andalucía. Elaboración propia.

2.3.2 POBLACIÓN EN EDAD ECONÓMICAMENTE ACTIVA

La comunidad contaba con una tasa municipal de desempleo del 22,46% en el año 2020 (Tabla 6). Teniendo en cuenta esta área, el municipio con una menor tasa es Dalías, con un porcentaje del 15,63%. El resto de municipios tienen una tasa de desempleo entre el 16 y el 21% aproximadamente, lo que sitúa a Fondón en el segundo puesto con el mayor porcentaje y únicamente tras Berja, que roza el 24%. Los demandantes de empleo tienen una relación con el resto del municipio de 88,75, mientras que en lo referido a las afiliaciones anuales se coloca en medio de todos.

Las cifras de desempleo se comprenden entre las edades de 25 - 44, siendo las personas mayores de 45 años las más afectadas, situación que coincide aproximadamente con el resto de los municipios. Por otro lado, la población menor de 25 años presenta una mayor actividad si tomamos como referencia el número de desempleados que coincide con el menor dígito de habitantes.

En todos los municipios se da una situación similar en la relación de población y género. Es decir, el número de mujeres que se encuentran en situación de desempleo suele ser mayor al de hombres y uno de estos municipios es el de Fondón, situación que puede estar relacionada con los



problemas que suelen aparecer para conciliar la vida laboral con la vida familiar. Esto se puede apreciar en la franja de edad de 25-44 años, donde la diferencia entre un número y otro es claramente diferenciable.

TABLA 6. TASA DESEMPLEO

Territorio	Demandantes (anual)	Afiliaciones (anual)	Tasa municipal de desempleo anual (%)
Abrucena	134,5	464,25	22,46
Almócita	17,75	85,25	17,23
Beires	9,75	36	21,31
Berja	1.487,5	4.846,5	23,48
Dalías	297	1.602,25	15,63
Fondón	88,75	398,25	18,22
Laujar de Andarax	155,75	582	21,11

Fuente: Instituto de Estadística de Andalucía – Elaboración propia.

Las actividades profesionales más realizadas durante el último quinquenio en el municipio son la agricultura, la hostelería, el comercio al por mayor y al por menor; reparación de vehículos de motor y motocicletas, y la industria manufacturera seguida de la construcción. Estos datos se han de relacionar con los tipos de contratos en función del nivel educativo de los habitantes (Tabla 7). En muchos municipios, los más comunes suelen hacerse a personas con educación primaria o elemental, pero en el caso de Fondón también son a aquellas que poseen estudios de educación secundaria. Por otro lado, se realizan menos contratos a personas sin estudios y con educación universitaria y doctorado.

TABLA 7. CONTRATOS REGISTRADOS POR NIVEL EDUCATIVO Y SEXO (ESPAÑOLES/EXTRANJEROS) (2020)

	Analfabetos		Educación primaria		Educación secundaria		Educación universitaria y doctorado		No especificado	
	Sexo		Sexo		Sexo		Sexo		Sexo	
	H.	M.	H.	M.	H.	M.	H.	M.	H.	M.
Españoles	2	-	66	61	28	80	1	1	-	-
Extranjeros	2	-	4	4	1	4	-	-	-	-

Fuente: Instituto de Estadística de Andalucía – Elaboración propia.



Comparando los datos de la tabla se puede observar una mayor cantidad de contratos a hombres que a mujeres en el caso de la población española, salvo en los estudios de educación secundaria donde el número de contratos a mujeres es mayor al de hombres. Situación pareja se da con la población extranjera, ya que el número de mujeres es superior al de hombres en los contratos con estudios secundarios e igual en formación primaria.

La Tabla 8 nos muestra el número de contratos que se realizan en el municipio, dependiendo del tipo y haciendo una distinción entre el número realizado a hombres y al de mujeres. En los contratos indefinidos a jornada completa, parcial o fijo discontinuo, el número de contratos a hombres es superior al de mujeres. Pero en los contratos que más se realizan, los temporales, el número de realizados es al contrario, más frecuente en el colectivo femenino.

TABLA 8. CONTRATOS REGISTRADOS POR TIPO DE CONTRATO, TIPO DE JORNADA Y SEXO (2020)

Contratos Indefinidos		Indefinidos jornada completa		Indefinidos jornada parcial		Indefinidos fijo discontinuo		Contratos Temporales		Temporales jornada completa		Temporales jornada parcial		No especificado	
H.	M.	H.	M.	H.	M.	H.	M.	H.	M.	H.	M.	H.	M.	H.	M.
11	4	4	2	7	2	-	-	93	146	70	95	23	51	-	-

Fuente: Instituto de Estadística de Andalucía – Elaboración propia.

Es decir, se puede decir que los contratos temporales en Fondón tienden a ser mayoritariamente femeninos, que corresponden a la hostelería y el comercio en su mayoría. Es importante señalar que los niveles formativos que predominan son de primaria y secundaria. Esto puede suponer un problema con el tipo y el número de contratos registrados ya que se aglutinarían en torno a unos sectores que no necesitarían una educación superior, dificultando el desarrollo de empresas que tengan como base de trabajo al personal especializado.

2.3.3 ANÁLISIS SOCIAL

El análisis de las preocupaciones de la población local es crucial para entender sus vidas. De acuerdo con lo visto en los desplazamientos al municipio, se han desglosado como problemas especialmente el desempleo y la situación económica, junto al éxodo juvenil. De esos datos, las mujeres y los grupos más jóvenes son los más preocupados. Y según se fue ahondando en un contexto más general, a posteriori también aparecieron las infraestructuras vinculadas especialmente al desplazamiento.

Respecto al desempleo, continúa siendo un punto que ven a tratar más, aumentando esta preocupación con la edad. Especialmente se trató en el ámbito femenino, mientras que la vertiente



masculina mencionó más o diversificó más los problemas hablando a su vez de inmigración e infraestructuras. Si se entra a hablar sobre la estabilidad laboral, los resultados vistos en las estadísticas anteriores parecen coincidir con las preocupaciones de la población, viendo como la mayor contratación temporal es en mujeres, siendo los hombres los mayores contratados de manera más estable.

Sobre el entorno social fondonero formado por lo que sería su cultura, ideología e instituciones, se vio especialmente puesto que realmente conviven tres localidades bajo un mismo nombre. Estas preguntas sobre las distintas divisiones mencionan que a nivel político ha mejorado mucho, no existiendo una rivalidad entre ellos. Un apartado que destaca es que durante los últimos años la población ve como la idea de desarrollo se aporta de manera conjunta desde el consistorio llegando a todos por igual sin discriminación alguna.

Para finalizar, se mencionó el tema del asociacionismo entre los fondoneros, centrándose en el tipo de asociación al que suelen estar vinculados. Especifican que se crean grandes redes de confianza, de las que destacan la Asociación de la Tercera Edad, la Asociación de Mujeres, la Asociación de Vecinos y el Club Ciclista de la Alpujarra Almeriense.

2.4 ESTRUCTURA ECONÓMICA

A nivel económico, uno de los grandes pioneros es la agricultura. Durante estos últimos años, en Fondón se destinaron unas 42 hectáreas a cultivos herbáceos. Entre ellos y bajo riego, el tomate fue el dominante ocupando una superficie de 17 hectáreas. Por contra, en el caso de los cultivos herbáceos en secano, prevaleció la cebada con unas 5 hectáreas. Cambiando al cultivo leñoso, se disponían de unas 483 hectáreas de las que el olivar para aceituna de aceite fue el principal bajo riego ocupando unas 114 hectáreas, y el almendro fue el predominante en secano destinando unas 260 hectáreas.

De los datos recogidos del año 2021, se expone que se registraron 97 establecimientos con actividad económica. De estos, 59 no contaban con asalariados, 27 tenían hasta 5 asalariados, y 11 contaban con entre 6 y 19 asalariados, no recogándose establecimientos con 20 o más asalariados. En ese mismo año y evolucionando las tablas anteriores, las principales actividades económicas en se distribuyeron: 22 establecimientos se dedicaban a la agricultura, ganadería, silvicultura y pesca (Sección A); 15 trataban sobre el comercio al por mayor y al por menor, así como en la reparación de vehículos de motor y motocicletas (Sección G); 12 establecimientos pertenecían a la industria manufacturera (Sección C); 11 establecimientos se relacionaban con la hostelería (Sección I); y



finalmente, hay 1 establecimiento dedicado a la construcción (Sección F). En cuanto al Impuesto de Actividades Económicas y con datos anteriores de 2 años, se dieron de alta 87 situaciones en actividades empresariales, 8 en actividades profesionales y ninguna en actividades artísticas.

Entrando esta vez a analizar la Corporación local, en Fondón tuvieron un presupuesto liquidado de ingresos de 2.003.905 euros, mientras que los gastos liquidados ascendieron a 1.856.953 euros.

Y finalmente en el ámbito fiscal, se presentaron un total de 433 declaraciones del Impuesto sobre la Renta de las Personas Físicas (IRPF) con una renta neta media declarada de 10.806 euros.

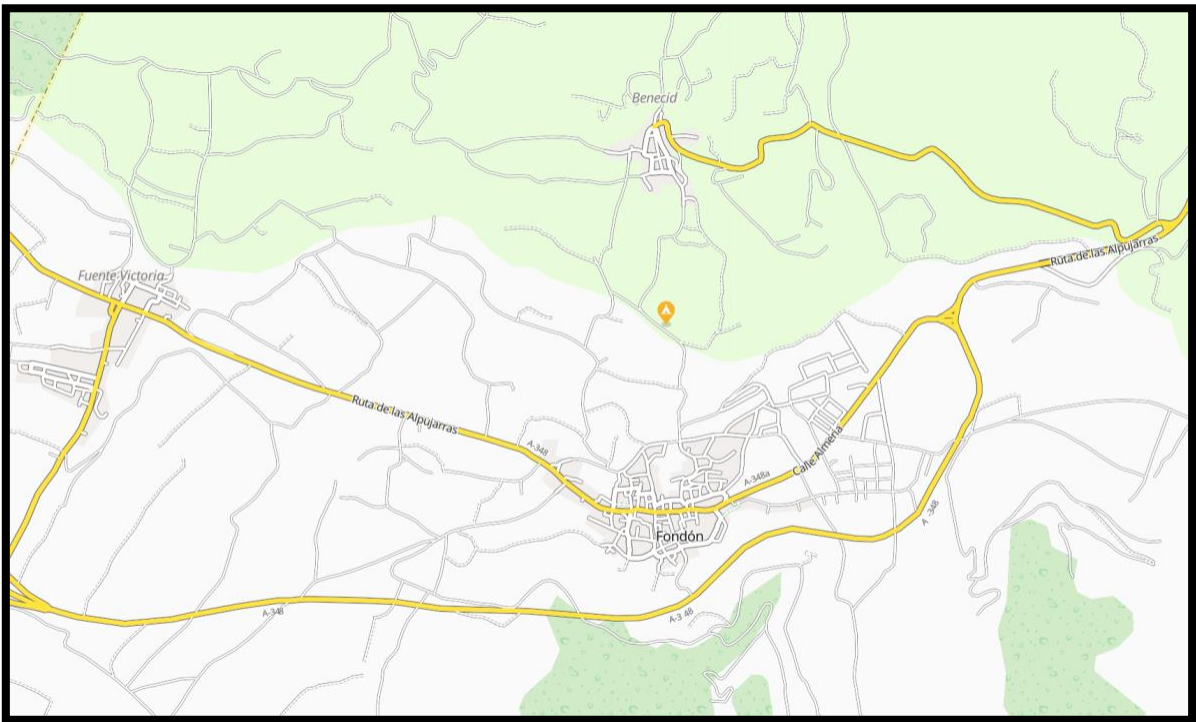
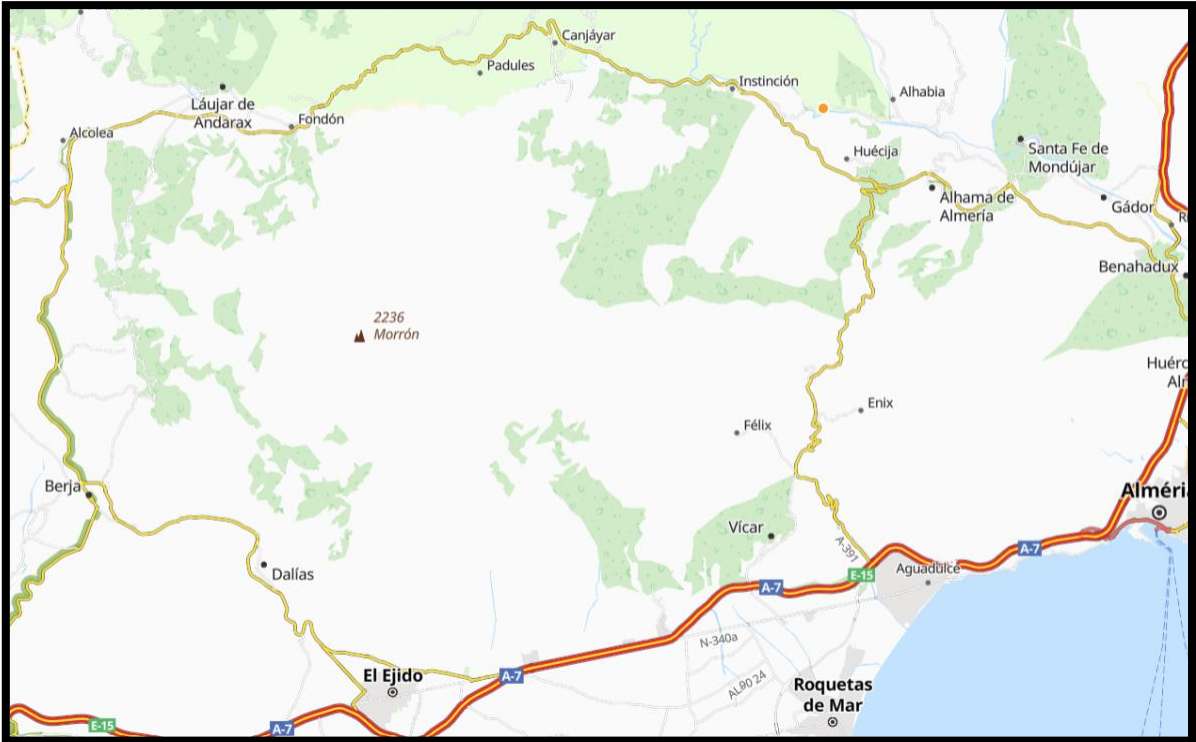
2.5 VÍAS DE COMUNICACIÓN, TRANSPORTES Y MEDIOS TECNOLÓGICOS

2.5.1 CARRETERAS

El Mapa 3 representa la red de carreteras de la zona oeste almeriense. El municipio de Fondón se encuentra localizado sobre la carretera A-1180, derivada de la A-348 como principal, y de la que sigue la AL-4400, entre otras. Esta división se realiza puesto que tanto Fondón, como Benecid y Fuente Victoria tienen diversos accesos y se localizan en diversas variantes, aunque principalmente se priorizan los mencionados (Mapa 4).



MAPAS 3 Y 4: CARRETETERAS FONDÓN Y ALREDEDORES



Fuente: Mapa de carreteras.



La densidad de la red y en la accesibilidad es compleja debido principalmente a la orografía abrupta del terreno. Se encuentra localizado en una de las áreas con mayor despoblamiento disperso y fragmentación territorial que hace que la densidad de la red sea menor si se compara con la zona costera provincial. Pero la accesibilidad por carretera al municipio es buena realizando gran parte de ella en carretera provincial haciendo posible un recorrido que vaya desde Almería – Fondón (vía A-348) en un plazo aproximado de 1 h con un consumo que versará sobre 8,20€ si hablamos de un trayecto urbano con E5 (Gasolina) y 5,90€ si se toma como referencia un consumo urbano con B7 (gasóleo)¹. Este mismo trayecto se puede realizar vía A-358 y A-7 comunicando con los municipios más cercanos de costa sumándole un importe aproximado adicional de 1€.

Respecto al estado de conservación de las carreteras, prácticamente la totalidad del trayecto discurre sin deterioros relevantes en el pavimento, acumulación de baches, roderas o grietas longitudinales y transversales. La calzada de la A-348 sería la más delicada siendo en todo su trayecto de doble sentido con tramos de doble carril y un carril alternativamente dependiendo de la población en la que nos encontremos.

2.5.2 TELEFÓNICA E INTERNET

Existen múltiples tipos de conexión a internet siendo su acceso distinto dependiendo del dispositivo utilizado. Los tipos de conexión a internet se dividen principalmente en dos: físicos si la conexión se realiza físicamente, por cable, e inalámbricos si se realiza sin cables. También cabe destacar que hoy día se suele utilizar una conexión mixta con una entrada de señal por cable que se transforma a inalámbrica mediante un router. Cada una cuenta con sus ventajas e inconvenientes siendo las conexiones físicas más estables y rápidas, pero no permiten una conexión en movimiento, y las redes móviles padeciendo de no disponibilidad total al depender de la cobertura, la distancia hasta las antenas emisoras, potencia y frecuencia de emisión, los obstáculos intermediarios, etc.

Las conexiones por cable van desde la conexión directa entre dispositivos, la línea telefónica y un modem (modulador-demodulador) vía analógica, la señal digital (RDSI, ADSL) y el cable de fibra óptica.

- La red de fibra óptica permite ofrecer una conexión a Internet de alta velocidad y de una gran calidad. Una conexión de fibra óptica doméstica puede alcanzar velocidades de 1 Gbps simétricos sin problema.

¹ Precios a abril de 2022: 1,68€/L (E5) y 1,58€/L (B7).



- La conexión ADSL es la evolución de la red telefónica conmutada y la red digital RDSI. Se considera la más extendida que utiliza la línea de cobre telefónica a costa de abaratar su implementación, pero con velocidades más bajas que las conexiones de fibra óptica.
- La red conmutada y la red digital RDSI están obsoletas y en desuso, aunque pueden existir algunas conexiones a nivel profesional.

Las conexiones inalámbricas podemos englobarlas en Wireless tipo WI-FI, la conexión por satélite (usada en los GPS y navegadores), las redes móviles, WiMAX y el Sistema LMDS.

- La conexión vía satélite es el último recurso para llevar Internet a aquellas zonas en las que no es posible llevar Internet de una manera más convencional debido a la necesidad de una gran cantidad de equipamiento (antena, módem específico, conversor de reducción de ruido) y se necesita un software específico.
- Wi-Fi que es un estándar que utiliza ondas de radio en las frecuencias de 2,4 GHz y 5 GHz.
- Las conexiones de datos móviles están compuestas por varios subtipos diferenciados según el rendimiento ofrecido y por los avances tecnológicos incorporados. La primera fue la red GSM siendo la más actual la red 5G utilizando todas ellas ondas de radio para su transmisión que pueden alcanzar velocidades de 10 kbps hasta 20 Gbps según el último estándar propuesto.
- El estándar WiMAX destaca por utilizar ondas de radio en las frecuencias de 2,5 a 5,8 GHz conservando un alcance de hasta 70 km. Se encuentra diseñado para zonas de difícil acceso pudiendo alcanzar en sus momentos óptimos velocidades de hasta 1 Gbps.
- Finalmente se encuentra el sistema LMDS (Local Multipoint Distribution System) basado en ondas de radio, pero de alta frecuencia (28 GHz-40 GHz). Su alcance es mayor rondando máximos de 35 km y su establecimiento es celular gracias a una red de antenas fijas.



IMAGEN 1: VELOCIDAD MEDIA CONEXIÓN 4G

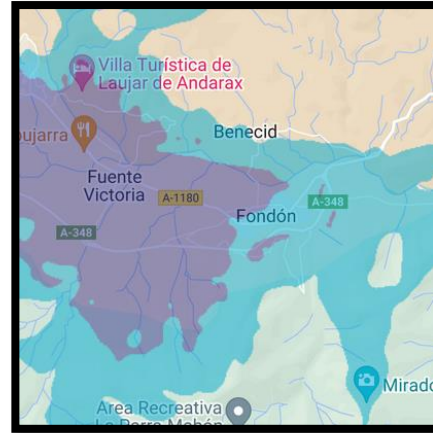
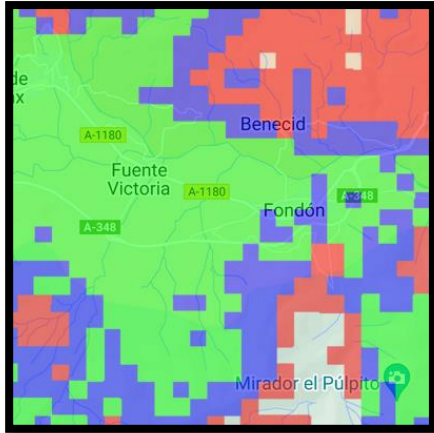


Fuente: Elaboración propia.

Fondón cuenta con una conexión de fibra óptica en los núcleos centrales del municipio. Si se analiza la conexión inalámbrica, se encuentran velocidades muy dispares dependiendo de la localización. Se han observado desde los 20 hasta los 150 Mbps por parte de varios operadores contando con una conexión máximo 4G+ (Imagen 1 y 2) y con una opción de 5G. Esto se alterna con lugares sin acceso a internet y dependientes de conexión 2G.

IMAGEN 2: MAPA DE CONEXIONES 4G PRINCIPALES OPERADORES





Fuente: Elaboración propia.

2.5.3 RECURSOS WEB

En el contexto del proyecto Marca Pueblo, se ha realizado un estudio, mediante un checklist, de aquellos elementos relacionados con los servicios a través de la web que ofrecen los ayuntamientos, y que entendemos, pueden ser de relevancia para canalizar la administración por medios telemáticos y para avanzar en procesos de cogobernanza y de democracia participativa en el entorno municipal.

Específicamente, los ítems de esta encuesta están orientados a descubrir cuáles son las funcionalidades principales de los servicios TIC que oferta el Ayuntamiento y cuáles son desde el punto de vista de la interacción con el ciudadano los procedimientos automatizados a los que éste tiene acceso para recibir los servicios del consistorio.

Así, podemos diferenciar claramente 4 grupos:

- **GRUPO 1. SERVICIOS WEB DE PROMOCIÓN MUNICIPAL Y DE SERVICIOS BÁSICOS DEL AYUNTAMIENTO**

Dispone de página Web

Dispone de página en RRSS

Centrándonos en la página Web. Dispone de información sobre la historia del pueblo o algún elemento cultural

Dispone de un catálogo de actividades turísticas y culturales y de las fechas de dichas actividades

Dispone de un catálogo de servicios que ofrece el ayuntamiento

Dispone de un directorio de contacto para acceder a dichos servicios

Tiene externalizados los servicios de administración electrónica (diputación u otro proveedor)

Tiene desarrollos propios de administración electrónica para el ciudadano



El acceso a los servicios públicos del ayuntamiento está parcialmente automatizado a través de su página web

El acceso a los servicios públicos del ayuntamiento está completamente automatizado a través de su página web

Dispone de información sobre la estructura del gobierno municipal y sus responsabilidades

Son ítems que hacen referencia a la presencia o no de servicio clásico de información y promoción del Ayuntamiento (si tiene web, si el ciudadano tiene acceso hay información sobre el consistorio coma sobre los servicios que ofrece coma y sobre todo aquellos aspectos que el usuario inicialmente pueden requerir del consistorio.

- **GRUPO 2. ITEMS DE PROYECCIÓN DEL SECTOR PRIVADO EN LA INFORMACIÓN OFERTADA POR EL CONSISTORIO**

Dispone de un directorio de servicios públicos ofertados por el comercio en el municipio

Dispone de un catálogo de empresas instaladas en el municipio

- **GRUPO 3. ITEMS QUE MIDEN LA COMUNICACIÓN Y EL FEEDBACK DEL CIUDADANO CON EL CONSISTORIO**

Dispone el ciudadano de un mecanismo de comunicación con el ayuntamiento para información

Dispone de formularios o algún otro sistema para interactuar con el ciudadano, a efectos de información

Dispone de algún mecanismo telemático para acceder a algún servicio del ayuntamiento

El ayuntamiento dispone de un mecanismo de comunicación en tiempo real con el ciudadano, para conocer problemas puntuales.

El ciudadano puede comunicarse, en tiempo real, con el ayuntamiento, a través de medios telemáticos, para exponer cualquier problema puntual y el ayuntamiento tiene capacidad para responder en tiempo real



- GRUPO 4. ITEMS DE COGOBERNANZA Y DE AVANCE EN LA PARTICIPACIÓN DIGITAL

Los ciudadanos tienen en la web del ayuntamiento herramientas y servicios telemáticos para fomentar el asociacionismo y canalizar sus expectativas a través de la red (Foros o páginas de RRSS conectadas a la web municipal)

Los ciudadanos son consultados telemáticamente de cuestiones puntuales relacionadas con la administración/gobernanza del municipio.

Los ciudadanos son consultados y puede emitir su voto telemático en cuestiones puntuales relacionadas con la administración/gobernanza del municipio

Los ciudadanos tienen acceso telemático a los plenos del ayuntamiento y pueden seguirlos opinando con herramientas telemáticas disponibles para el ayuntamiento

Los ciudadanos tienen acceso telemático a los plenos del ayuntamiento y disponen de herramientas para proponer cuestiones a debatir en dichos plenos.

Aunque estos ítems son evaluados de manera numérica, ese valor solo es indicativo del grado de completitud del servicio tecnológico, independientemente de las necesidades y finalidades que el consistorio ha buscado con ellos.

Items	Puntuación	187/358
Dispone de página Web		Sí
Dispone de página en RRSS		Sí
Centrándonos en la página Web. Dispone de información sobre la historia del pueblo o algún elemento cultural		Sí
Dispone de un catálogo de actividades turísticas y culturales y de las fechas de dichas actividades		Sí
Dispone de un catálogo de servicios que ofrece el ayuntamiento		Si
Dispone de un directorio de contacto para acceder a dichos servicios		Sí
Tiene externalizados los servicios de administración electrónica (diputación u otro proveedor)		Sí
Tiene desarrollos propios de administración electrónica para el ciudadano		No
El acceso a los servicios públicos del ayuntamiento está parcialmente automatizado a través de su página web		Si



El acceso a los servicios públicos del ayuntamiento está completamente automatizado a través de su página web	No
Dispone de un directorio de servicios públicos ofertados por el comercio en el municipio	Sí
Dispone de un catálogo de empresas instaladas en el municipio	Sí
Dispone de información sobre la estructura del gobierno municipal y sus responsabilidades	No
Dispone el ciudadano de un mecanismo de comunicación con el ayuntamiento para información	Sí
Dispone de formularios o algún otro sistema para interactuar con el ciudadano, a efectos de información	Sí
Dispone de algún mecanismo telemático para acceder a algún servicio del ayuntamiento	Sí
El ayuntamiento dispone de un mecanismo de comunicación en tiempo real con el ciudadano, para conocer problemas puntuales.	Sí
El ciudadano puede comunicarse, en tiempo real, con el ayuntamiento, a través de medios telemáticos, para exponer cualquier problema puntual y el ayuntamiento tiene capacidad para responder en tiempo real	Sí
Los ciudadanos tienen en la web del ayuntamiento herramientas y servicios telemáticos para fomentar el asociacionismo y canalizar sus expectativas a través de la red (Foros o páginas de RRSS conectadas a la web municipal)	No
Los ciudadanos son consultados telemáticamente de cuestiones puntuales relacionadas con la administración/gobernanza del municipio.	No
Los ciudadanos son consultados y puede emitir su voto telemático en cuestiones puntuales relacionadas con la administración/gobernanza del municipio	No
Los ciudadanos tienen acceso telemático a los plenos del ayuntamiento y pueden seguirlos opinando con herramientas telemáticas disponibles para el ayuntamiento	No
Los ciudadanos tienen acceso telemático a los plenos del ayuntamiento y disponen de herramientas para proponer cuestiones a debatir en dichos plenos.	No

La primera cuestión que nos encontramos en la web de Fondón es que no tiene actualizado el certificado SSL de servidor que acredita que dicho site pertenece al ayuntamiento. Esta situación no es deseable por varios motivos, el principal, porque existe riesgo cierto de suplantación de la



web del municipio con fines delictivos. Se recomienda de manera especial la solución de dicho problema.

El municipio de Fondón ha usado un patrón de web igual al del resto de los municipios de su alrededor. Sin embargo, a diferencia de otros municipios, este patrón se encuentra muy personalizado, aportando colores institucionales propios y una vista diferenciada con respecto al resto de los municipios. Además, la plantilla de desarrollo se encuentra rellena en su práctica totalidad, usando casi todas sus funcionalidades. Una de las características de la página principal es que se encuentra casi todo lo que un demandante de información necesita en enlaces claros. Hay un pequeño fallo de programación en el apartado de P. Histórico.

Las funcionalidades telemáticas ofertadas al ciudadano están desarrolladas usando los servicios de terceros, pero perfectamente integradas en la web municipal.

El ayuntamiento dispone de un servicio de comunicación en tiempo real con sus ciudadanos, como una página en Redes Sociales corporativa. Esta página se mantiene actualizada y existe interacción con los visitantes de ella. Dispone, así mismo de un catálogo de servicios ofertados por el comercio, elemento muy importante en estos tiempos, para poder seguir conectando al ciudadano con sus principales proveedores de productos de primera necesidad. Este catálogo, sin embargo, no dispone de toda la información de algunos comercios.

No dispone de un servicio para fomentar y liderar el asociacionismo por medios telemáticos. Estos servicios tienen especial importancia en estos momentos, para generar sentimiento de apoyo interciudadano y fomentar la cercanía del consistorio con sus ciudadanos.

No se plantea un servicio de participación digital en plenos, bien en formato de difusión de estos por streaming, bien con la participación directa del ciudadano mediante encuestas o mediante la intervención directa.

En general, la web municipal y el servicio telemático es de los más completos analizados hasta la fecha. Es de destacar el detalle por personalizar la web para hacerla distinguible de las del resto de los municipios.



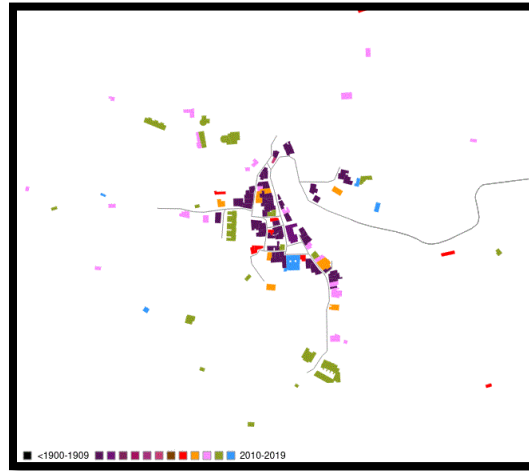
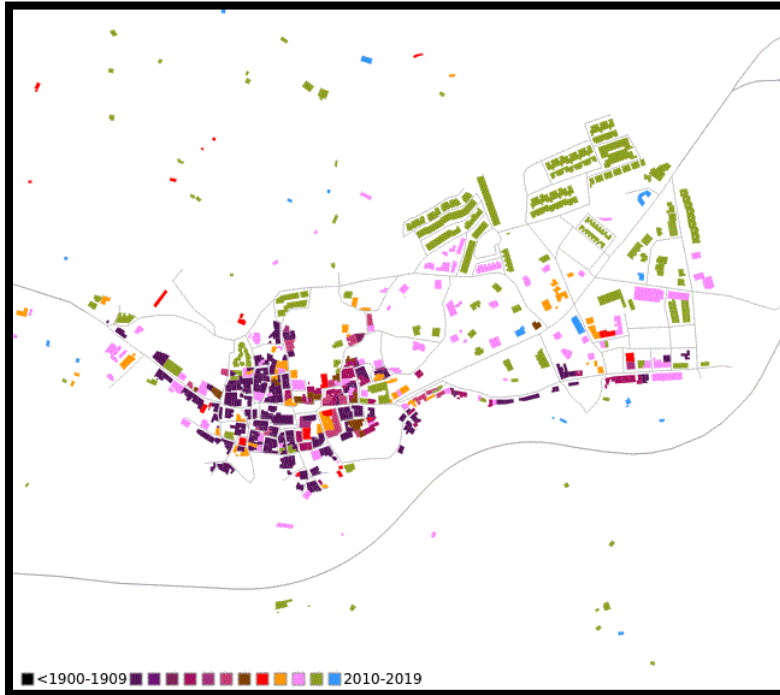
2.6 RECURSOS MEDIOAMBIENTALES, TURÍSTICOS Y MUNICIPALES

2.6.1 MAPA DE EDIFICACIONES

En la sucesión de Mapas 4 se puede comprobar la edad de los edificios de Fondón, así como de Benecid y Fuente Victoria. En el mapa de desarrollo urbanístico de Fondón antes de 1900 no aparecen en el catastro datadas las construcción, pero a partir de la década 1900-1909 ya aparecen construidas el 25.20% del total de superficie. Desde entonces y hasta la década de 1980-1989 en la que se edificaron el 7.77% del total, apenas había ratios superiores al 2%. Va a ser en las 3 décadas siguientes en las que se aparecen unas tasas altas de 14.19% a finales del 1990 y principios de los 2000, y del 37.43% hasta el 2010. Esto continuó en una reducción de la construcción durante los 2010-2019: con apenas el 3.04%. En el caso de Benecid y Fuente Victoria, el porcentaje de construcciones es menor pero coincidiendo también su apogeo de construcción entre finales del siglo pasado y comienzos del presente.



MAPA 4: DESARROLLO MUNICIPAL FONDÓN, BENECID Y FUENTE VICTORIA





Fuente: Datos provienen del Catastro (Octubre de 2019). foro-ciudad.com

2.6.2 PARAJES DE INTERÉS MEDIOAMBIENTAL Y PAISAJÍSTICO

FICHA 1. ÁREA RECREATIVA Y REFUGIO “LA PARRA-MAHÓN”	FICHA 2. MIRADORES
<p>El Área Recreativa Fuente Mahón, situada en la ladera norte de la Sierra de Gádor, está rodeada por un pinar de repoblación y ofrece vistas hacia la Sierra Nevada y la zona alta del Andarax.</p> <p>Este espacio cuenta con mesas y una serie de barbacoas, brindando una infraestructura básica para el disfrute del entorno natural. Su nombre proviene de la cercana Fuente de Mahón, una de las pocas fuentes ubicadas a esta altitud en la Sierra de Gádor.</p>	<ul style="list-style-type: none"> – Mirador de la Erilla Empedr�: Ubicado cerca del municipio a una altitud aproximada de 870 metros. – Mirador de la Paz: Este mirador destaca por su estatua de bronce en homenaje a las personas dedicadas a la miner�a, siendo un lugar de contemplaci�n y recuerdo hist�rico. – Mirador de San Antonio. – Mirador del P�lpito.

FICHA 3. VÍA FERRATA - PUENTE TIBETANO - TIROLINA
<p>La Vía Ferrata, ubicada en la vertiente norte de la Sierra de Gádor, a aproximadamente 7 km de Fondón y a 450 metros del Área Recreativa Parra-Mahón, ofrece una ruta de nivel de iniciación diseñada para brindar una experiencia accesible. Incluye el puente tibetano de 30 metros y una tirolina opcional, recomendándose su uso en las estaciones de primavera y otoño para optimizar la experiencia en términos de clima y seguridad.</p>



El acceso a la vía es sencillo con un tiempo de llegada de unos 5 minutos. La ruta presenta un desnivel de entre 40 y 45 metros y, además del recorrido vertical principal, incorpora un tramo horizontal. La tirolina de unos 50 metros de longitud está disponible para quienes cuenten con conocimientos específicos sobre su uso seguro y puede ser el final más dinámico para su recorrido si no se opta por descender por el mismo lado.

2.6.3 RUTAS

FICHA 4. SENDERO ACEQUIAS DEL RÍO SL-A181	FICHA 5. SENDERO DE LA ALPUJARRA GR 142
<p>El Sendero Acequias del Río es una ruta circular de 9,09 km con un nivel de dificultad fácil y una duración aproximada de 3 horas y 43 minutos. Este sendero atraviesa el valle del Río Andarax, conectando las localidades de Fondón, Benecid y Fuente Victoria. A lo largo del recorrido, los visitantes pueden disfrutar de la abundante vegetación y la presencia constante del agua, que acompaña el camino y enriquece el paisaje.</p> <p>Aunque es posible realizar esta ruta en cualquier estación, se recomienda especialmente en otoño y primavera, cuando el entorno natural alcanza su máximo esplendor y el clima es más favorable para el senderismo.</p>	<p>El Sendero de la Alpujarra – GR 142 recorre las provincias de Granada y Almería por la vertiente sur de Sierra Nevada, conectando numerosos pueblos alpujarreños. Comienza (o finaliza) en Lanjarón y pasa por Órgiva, siguiendo el río Guadalfeo y cruzando localidades como la Tahá, Busquístar, Cádiar y otras, donde destacan fuentes naturales, algunas medicinales, y antiguos molinos. Desde Cádiar, el sendero se orienta hacia el este, atravesando el río Adra y pasando por Jorairátar, Darrícal, y Lucainena, para luego llegar al valle del Andarax, con poblaciones como Fondón y Padules. A partir de Canjáyar, asciende hacia Ohanes y culmina en Fiñana. Este recorrido permite descubrir la arquitectura popular, huertas y el carácter hospitalario de la región.</p>

FICHA 6. SENDERO EL CHAPARRAL-ACEQUIAS DEL LUGAR PR-A203	FICHA 7. SENDERO EL PÚLPITO – LA PARRA PR-A373
<p>El Sendero El Chaparral - Acequias del Lugar (PR-A203) recorre la Sierra de Gádor en una ruta circular de 14,76 km y dificultad moderada, permitiendo disfrutar de un paisaje</p>	<p>El Sendero El Púlpito – La Parra (PR-A373) es una ruta circular de 15,14 km, de nivel fácil y con una duración estimada de 4 horas. El recorrido comienza en la Ermita de San</p>



<p>natural diverso. Comienza y finaliza en Fondón mientras pasa por puntos de interés como el mirador del Calvario y el Cordel de la Divisoria, y avanzando hacia El Chaparral y el Collado Chapina, desde donde se abren vistas únicas de la sierra.</p> <p>El camino continúa hacia la Estación de Bombeo y la Acequia del Lugar hasta llegar a la Fuente de Mahón.</p>	<p>Marcos, donde una senda guía al caminante hasta el Mirador del Púlpito.</p> <p>A lo largo del trayecto, el sendero enlaza con una pista y se puede hacer alguna bifurcación que conduce a la pista principal nuevamente.</p>
---	---

<p>FICHA 8. SENDERO PUERTO DE LA RAGUA - CABO DE GATA GR-140</p>	<p>FICHA 9. SENDERO SULAYR GR 240</p>
<p>El Sendero Puerto de La Ragua - Cabo de Gata (GR-140) es una ruta de Gran Recorrido que enlaza los caminos GR 7 y GR 92, ofreciendo un variado recorrido por los paisajes de Almería. Con una extensión de 169 km, comienza en las cimas de Sierra Nevada a 2.000 metros de altitud dentro del Parque Nacional y se extiende hasta las costas de Cabo de Gata.</p> <p>A lo largo del trayecto, el sendero cruza la Alpujarra Almeriense.</p>	<p>El Sendero Sulayr (GR 240), “montaña del sol” en referencia a su nombre árabe, es el mayor sendero circular con 300 kilómetros que atraviesan el Parque Nacional y el Parque Natural de Sierra Nevada. Compuesto por 19 etapas, permite a los senderistas explorar la rica diversidad del paisaje y de los pueblos de esta región.</p> <p>Este extenso sendero recorre caminos, veredas y vías pecuarias, ofreciendo accesos a equipamientos de uso público como es el centro de visitantes. Sulayr se erige como el eje principal de la red de senderos de Sierra Nevada, conectando dos provincias, seis comarcas y sesenta municipios.</p>

*Además, y como complemento, de manera mensual se realizan senderos circulares por el municipio de Fondón.



2.6.4 RUTA CULTURAL

FICHA 10. ANTIGUO CEMENTERIO PARROQUIAL

El Antiguo Cementerio Parroquial, situado en la Carretera de Fuente Victoria, fue construido en 1792 y estuvo en funcionamiento hasta su cierre en 2004 al prohibirse los entierros en el interior de los templos religiosos.

FICHA 11. ANTIGUO PÓSITO

El Antiguo Pósito de Fondón, aunque renovado, conserva un importante valor histórico y patrimonial. Su estructura original data de finales del siglo XVI o comienzos del XVII, siendo un testimonio arquitectónico representativo de la Alpujarra y su historia agraria.

FICHA 12. EDIFICIOS PROPIOS

- Casa Barroca de Oliver: Esta vivienda, de estilo barroco, se organiza en tres niveles diferenciados por hiladas de ladrillo. La planta baja incluye una portada adintelada y un portón de carruajes, mientras que la planta superior destaca por sus balcones con repisas y cartelas de forja. La última planta presenta una decoración más sencilla. La cubierta de teja árabe y el alero sostenido por canes de madera son elementos distintivos. En el interior, resalta una escalera con cúpula vaída, mamperlanes de madera y baranda de hierro forjado.
- Casa Calle La Huerta: Construida en el siglo XIX por Don Antonio Restoy Martín, esta vivienda burguesa de planta rectangular y gran tamaño presenta una fachada sobria con balcones enrejados. Su interior cuenta con un patio central.
- Casa Capitán Don Juan Godoy: Residencia de la familia hidalga desde 1662, con dos plantas rectangulares, balcones y ventanas en la fachada, y una portada adintelada bajo una cornisa.
- Casa de Don Fernando Hita: Propiedad de una destacada familia burguesa de Fondón, fue construida a finales del siglo XIX y donada posteriormente al municipio.
- Casa de Don José Martínez: Vivienda del siglo XIX, sin más detalles destacados en su construcción.
- Casa de Don Laureano Godoy: Construida en el siglo XVIII, representa un ejemplo importante del patrimonio arquitectónico de la época.
- Casa de la Almazara: Una de las edificaciones más antiguas de Fondón, data del siglo XVII. De planta rectangular, ha sido transformada en un punto de interés turístico mediante un acuerdo entre la familia Aguilera Manrique y el Ayuntamiento.
- Casa de la Fuente Chica: También conocida como la Casa de Don Bernardo Bueso, un influyente comerciante de la época.



- Casa de Walter Maclellan: Construida a finales del siglo XVIII o principios del XIX por Don Francisco Antonio Carmona y Vela. Durante la Guerra Civil, fue protegida de saqueos gracias a una bandera británica colocada por el ciudadano británico Walter Maclellan. Hoy en día, solo queda su fachada.
- Casa Grande o del Rey Chico: Situada en Fuente Victoria, esta casa palaciega de estilo mudéjar, perteneciente al siglo XVIII, cuenta con el escudo de la familia Palomar en la fachada. Fue residencia del último rey nazarí de Granada, Boabdil, y cuenta con tres plantas, además de un mirador en la cuarta.
- Casa Isidro del Moral: Se estima que data del siglo XVIII. De forma irregular, ha sido restaurada recientemente para conservar su estructura original.
- Casa Palacio de las Godoyas: Construida a finales del siglo XVII por el capitán Francisco del Moral y su esposa, esta casa palaciega combina el estilo barroco tardío con influencias neoclásicas iniciales. Con tres plantas, grandes balcones, y un escudo de mármol en la fachada, la casa también incluye un patio central y un jardín que anteriormente se usaba como huerto y zona de recreo.

FICHA 13. CRUCES

- Cruz de la Fuente Chica
- Cruz de San Bartolo: Esta cruz, perteneciente al siglo XIX, está compuesta por una piedra redonda con una cruz de hierro en su interior.
- Cruz de Santa Ana: De origen en el siglo XVII, está formada por una gran piedra de molino con una cruz de hierro en la parte superior. La leyenda local cuenta que, durante una tormenta, esta piedra rodó desde la Cruz del Pecho sin causar daños, lo cual fue atribuido a la intervención de Santa Ana.
- Cruz del Pecho / Ermita de San Marcos

FICHA 14. EDIFICIOS RELIGIOSOS - ERMITAS

- Ermita de la Virgen de las Angustias: Construida en 1694 por autorización del arzobispo de Granada, Martín de Ascargorta, esta ermita de estilo mudéjar fue dedicada a la Virgen de las Angustias. Con una planta de cajón y armadura de madera, cuenta con una nave dividida en dos espacios. En 1710 debido a su reducido tamaño se amplió para permitir la procesión de la imagen de la Virgen hasta la iglesia parroquial de San Andrés.



- Ermita de las Ánimas Benditas: Edificada en el siglo XVII, esta ermita de planta rectangular y techo a cuatro aguas con teja árabe alberga una cruz de hierro forjado y un relieve de la Virgen del Carmen. Se encuentra en la Carretera de Fuente Victoria.
- Ermita de San Antonio
- Ermita de San Marcos: Este pequeño templo católico de planta rectangular, construido en el siglo XVII, se erige en el lugar donde antes se ubicaba una cruz con el mismo nombre. Situado en la calle San Marcos, a las afueras del pueblo, se encuentra en el antiguo camino hacia las fundiciones reales.
- Ermita de la Reina de los Ángeles: Localizada en la salida de Fuente Victoria, esta pequeña ermita de planta rectangular es un templo católico sencillo.

FICHA 15. EDIFICIOS RELIGIOSOS - IGLESIAS

- Iglesia de la Encarnación: Construida en 1557 en un estilo arquitectónico que combina elementos mudéjares, góticos, barrocos y renacentistas, esta iglesia tuvo que ser reconstruida tras ser incendiada durante la rebelión morisca. De nave rectangular, está dedicada a Nuestra Señora de la Encarnación y se encuentra en la Calle Real de Fuente Victoria.
- Iglesia de San Andrés: Erigida en 1550 sobre una antigua mezquita árabe, fue incendiada en la rebelión de las Alpujarras y restaurada a finales del siglo XVI. Declarada Bien de Interés Cultural en 1985, presenta un estilo mudéjar con una planta rectangular de tres naves, coro alto, camarín y campanario. Su torre de ladrillo consta de cuatro cuerpos y está rematada con un chapitel piramidal de pizarra. Destacan las pinturas murales del camarín del Santo Cristo de la Luz. Se encuentra ubicada en la Plaza San Bernardo Martín del Rey.
- Iglesia de San Juan Bautista: De estilo mudéjar y planta rectangular, esta iglesia de pequeñas dimensiones fue construida entre los siglos XVI y XVII. Con el tiempo se le añadieron una torre, sacristía y camarín. Actualmente bien conservada, se encuentra en la localidad de Benecid.

FICHA 16. FUENTES

- Fuente Alta
- Fuente Chica: Esta fuente, del siglo XVIII, cuenta con una base rectangular de piedra y un solo caño en una estructura vertical sencilla pero histórica.
- Fuente de Carlos IV: Construida en 1790 durante el reinado de Carlos IV, se encuentra en la Plaza Poeta Bernardo Martín del Rey. Sobre un pedestal escalonado de piedra, destacan cinco caños de bronce en forma de león; tres desembocan en un pilar de piedra y dos hacia



un abrevadero. En su base figura el escudo real y la inscripción: "Reynando el Sr. Don Carlos IV se hizo esta obra en el año 1790".

- Fuente de la Plaza Maestro Barco: De estilo modernista y construida en plomo, está dedicada al músico local Maestro Barco y cuenta con acceso gratuito para el público.
- Fuente de la Reina
- Fuente de San Marcos
- Fuente del Pabilo: Construida también en 1790 bajo el reinado de Carlos IV, esta fuente tiene una planta rectangular con un pilar de tres bloques adosada a los muros de la iglesia, reflejando la arquitectura funcional de la época.

FICHA 17. LAS ERAS

ERAS BAJAS: Especialmente se hace referencia a las eras localizadas en Benecid. Se encuentran restauradas y se han construido diversos recursos aprovechando su localización

2.6.5 SERVICIOS GENERALES

FICHA 18. CASA CONSISTORIAL

Edificio recuperado de su antigua historia agricultora. Desde su restauración, mantiene al Ayuntamiento.



FICHA 19. PUNTO DE EMPLEO SAE

Podemos encontrar el Punto de Empleo en el municipio, situado en Poeta Bernardo Martín del Rey, 1.

FICHA 20. ALOJAMIENTOS

En Fondón encontramos diferentes tipos de alojamientos como las Casas Rurales el Valle, La Marmita de Ahlam Hotel Restaurante, Camping Puente Colgante, El Pósito, la zona de autocaravanas, etc.



FICHA 21. MERCADILLO DE FONDÓN	FICHA 22. PISCINA MUNICIPAL
Tiene lugar los días 2 y 16 de cada mes, en el centro urbano de Fondón y en horario de 9:00 a 14:00 horas.	Fondón cuenta con una piscina municipal deportiva con unas medidas aproximadas de 20 M x 10 M, profundidad variable de hasta 1,8 M. Su principal actividad es la natación recreativa.

FICHA 23. PISTA POLIDEPORTIVA	FICHA 24. CONSULTORIO MÉDICO
<p>La Pista Polideportiva Municipal de Fondón cuenta con una superficie de 45 x 28 metros y pavimento de hormigón poroso. Dispone de iluminación y está destinada principalmente a la práctica de fútbol sala.</p> <p>Pero a nivel municipal existen más instalaciones deportivas como:</p> <ul style="list-style-type: none">- Pabellón Polideportivo- Pista de Pádel- Gimnasio: Equipado para ejercicios de calistenia y musculación.- Pista de Baloncesto 2x2- Parque Biosaludable: Área de ejercicio al aire libre con equipamiento de bajo impacto.- Pista Polideportiva en Fuente Victoria: Espacio dedicado a actividades deportivas polivalentes, abierto a la comunidad local.	Se pueden encontrar diferentes locales destinados a la salud. En Fuente Victoria está un Consultorio Local, ubicado en la Calle Cobda. También se puede ir en el propio municipio a otro Consultorio Médico, en la Av. Cristóbal Guerrero, 26.

FICHA 25. SERVICIOS FUNERARIOS	FICHA 26. CENTROS DE ENSEÑANZA
El municipio tiene servicios funerarios como cementerio y tanatorio público con concesión a empresa y público.	Fondón cuenta con varios centros de enseñanza: el Colegio Público Rural Alcolea-Fondón y el Centro Público de Educación de Personas Adultas Virgen de las Angustias Fondón Benecid.



FICHA 27. ENTIDAD FINANCIERA

En el municipio están disponibles varias entidades financieras que permiten el ingreso y la retirada de dinero de forma física.

2.7 ETNOGRAFÍA

FICHA 28. FESTIVIDADES

- Fiestas Patronales De San Sebastián: Festividad que tiene lugar el fin de semana próximo al 20 de enero. Durante su celebración se realiza una hoguera en la Plaza Poeta Bernardo Martín del Rey, donde se prepara comida además de ofrecer vino a los asistentes.
- Fiestas Patronales Del Santo Cristo Del Consuelo Y Reina De Los Ángeles: Festividad llevada a cabo a mediados de agosto, siendo las fiestas patronales de la localidad de Fuente Victoria. El primer día se hacen las tradicionales Salves en las que la virgen va visitando casa por casa a todos los vecinos. El día siguiente salen a la calle las carrozas. El posterior día, de Nuestra Señora la Reina de los Ángeles, se realizan distintas actividades como una misa, feria del medio día, juegos, procesión, etc. Finalmente, el último día de esta celebración es el día del Santo Cristo del Consuelo y a lo largo de la jornada se hacen actividades muy similares a las del día anterior pero relacionadas con este patrón.
- Fiestas Patronales Del Cristo De La Misericordia Y Virgen De La Piedad: Celebración que tiene lugar el primer o segundo fin de semana de agosto. Se trata de las fiestas patronales de Benecid y durante estos días se realizan las procesiones del Cristo y de la Virgen, además de la tradicional diana y desayuno para los más pequeños.
- San Marcos: Celebración en abril en el Barrio Nuevo, donde se realiza una misa en la ermita seguida de una procesión. Posteriormente, los asistentes se reúnen para el "refresco" con la tertulia tradicional.
- San Isidro: Se celebra a mediados de mayo. Incluye una romería, seguida de una misa, juegos tradicionales en la plaza y una actuación.
- Velada de Santa Ana: Popularmente conocida como la "Velá," esta festividad es organizada por los vecinos del barrio en julio.
- Día de las Ánimas: En diciembre, la Cuadrilla de las Ánimas recorre el pueblo cantando coplas y villancicos recogiendo limosnas para las Ánimas Benditas.
- San Antón: Celebrado el fin de semana cercano al 17 de enero, incluye una verbena y la tradicional hoguera ("chisco") en la que participan los vecinos del pueblo.



- Santa Rita: Festividad de mayo con el reparto de panetes y rosas. Se celebra con una paella en la plaza del pueblo para todos los asistentes.
- San Francisco de Asís: Celebración en octubre que incluye una verbena y chisco para los vecinos y asistentes.
- Fiestas de San Blas y la Virgen de la Candelaria
- Fiesta de San Antonio.

FICHA 29. GASTRONOMÍA	FICHA 30. OTRAS FESTIVIDADES
<p>De la gastronomía de Fondón destacan el choto al ajo cabañil, concina mareá, olla de nabos, encebollado con hígado de cerdo (pajarillas encebollás) (pipirrana) y tarbinas colorás (gachas) y potaje minero. En cuanto a sus dulces destacan los roscos de Semana Santa, Solplillos de huevo y almendra, pebetes de calabaza y rosquillos de vino, mantecados.</p>	<ul style="list-style-type: none">- Fiesta de los 50: Esta celebración está dedicada a los residentes que cumplen 50 años durante el año en curso. Se realiza el primer sábado de agosto a las 22:00 horas, reuniendo a los homenajeados en una noche de festejo.- Festividad de los Alcaldillos: Tradición de finales de diciembre en la que los vecinos asumen simbólicamente las funciones de alcalde por un día, recaudando limosnas para las Ánimas Benditas. La jornada incluye una verbena con el “baile de pujas,” donde los asistentes contribuyen de forma activa a la causa.